



MESTO DUDINCE



OZNÁMENIE O STRATEGICKOM DOKUMENTE

PROGRAM HOSPODÁRSKEHO ROZVOJA A SOCIÁLNEHO ROZVOJA MESTA

PROGRAMOVÉ OBDOBIE

2024 - 2027

S PLATNOSŤOU DO ROKU 2030





ZÁKLADNÉ ÚDAJE O OBCI

Kontaktné údaje: Mesto Dudince	
Sídlo mestského úradu	Okružná 212/3, 962 71 Dudince
Telefón	045 5243 101
Mobil	
Web	www.dudince-mesto.sk
e- Mail	podatelna@dudince-mesto.sk
Administratívne začlenenie	
Kraj	Banskobystrický
Okres	Krupina
Región	Hont
Mikroregión	
Údaje	
IČO	00319902
DIČ	2021152474
Kód mesta	518387
Počet obyvateľov	1380
Rozloha	685 ha
Prvá písomná zmienka	r. 1284
Riadenie mesta	
Primátor	PaedDr. Dušan Strieborný
Komisie pri MsZ	Kultúrna komisia
	Stavebná komisia
	Finančná komisia
	Komisia verejného záujmu
	Komisia verejného poriadku prevencie a ochrany majetku
	Športová komisia



1. Meno, priezvisko, adresa, telefónne číslo a iné kontaktné údaje oprávneného zástupcu obstarávateľa

Primátor: PaedDr. Dušan Strieborný
Adresa: Mesto Dudince, Okružná 212/3, 962 71 Dudince
Tel: 045 5243 101
Email: podatelna@dudince-mesto.sk

2. Meno, priezvisko, adresa, telefónne číslo a iné kontaktné údaje kontaktnej osoby, od ktorej možno dostať relevantné informácie o strategickom dokumente, a miesto na konzultácie

Primátor: PaedDr. Dušan Strieborný
Adresa: Mesto Dudince, Okružná 212/3, 962 71 Dudince
Tel: 045 5243 101
Email: podatelna@dudince-mesto.sk

Miesto na konzultácie.: Mestský úrad Dudince, Okružná 212/3, 962 71 Dudince

II. Základné údaje o strategickom dokumente

1. Názov

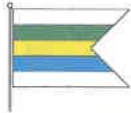
Program hospodárskeho rozvoja a sociálneho rozvoja mesta Dudince 2024 - 2027 (ďalej len „PRM“ „PHRaSR“ 2024 - 2027), s platnosťou do r. 2030.

2. Charakter

Dokument „PRM 2024 - 2027“ je strednodobý strategický dokument, ktorý na základe analýzy hospodárskeho a sociálneho rozvoja mesta stanovuje jeho strategické ciele a priority rozvoja. Je prostriedkom na napĺňanie vízie ďalšieho smerovania rozvoja mesta.

Prostredníctvom PRM sa uskutočňuje podpora rozvoja na úrovni miestnej samosprávy s dôrazom na sociálnu, ekonomickú a kultúrnu sféru. Je to program cielených opatrení, navrhnutý pre oživenie sociálneho, ekonomického a kultúrneho rozvoja mesta Dudince, ktorý na základe výsledkov ročného hodnotenia bude priebežne aktualizovaný a dopĺňovaný.

Bol vypracovaný na základe zákona Národnej rady SR č. 539/2008 Z. z. o podpore regionálneho rozvoja v znení zákona 309/2016 Z.z., ktorý definuje PRM ako strednodobý programový dokument, obsahujúci analýzu hospodárskeho a sociálneho rozvoja mesta, hlavné smery jej vývoja, ustanovenie cieľov, prvoradých potrieb a úloh vo všetkých oblastiach života mesta. Súčasťou programu je aj návrh jeho administratívneho a finančného zabezpečenia. Zákon stanovuje aj úlohy, týkajúce sa vypracovávania, schvaľovania, zabezpečenia plnenia a pravidelného vyhodnocovania predmetného programového dokumentu. Pri spracovaní programu boli rešpektované zásady regionálnej politiky vlády Slovenskej republiky a princípy regionálnej politiky Európskej únie zakotvené najmä v nariadení Rady (ES) č. 1266/1999 (nariadenie o štrukturálnych fondoch).



3. Hlavné ciele

Strategický cieľ:

Strategický cieľ PRM ako aj čiastkové ciele v rámci jednotlivých politík vychádzajú z §3 Ciele podpory regionálneho rozvoja zákona 309/2016 o podpore regionálneho rozvoja, kde je hlavným cieľom podpory regionálneho rozvoja odstraňovať alebo zmierňovať nežiaduce rozdiely v úrovni hospodárskeho rozvoja, sociálneho rozvoja a územného rozvoja regiónov a zabezpečiť trvalo udržateľný rozvoj regiónov, zvyšovať ekonomickú výkonnosť, konkurencieschopnosť regiónov a rozvoj inovácií v regiónoch pri zabezpečení trvalo udržateľného rozvoja, zvyšovať zamestnanosť a životnú úroveň obyvateľov v regiónoch pri zabezpečení trvalo udržateľného rozvoja.

Víziou mesta do roku 2030 je hospodársky a sociálne vyspelé spoločenstvo obyvateľov so zabezpečenou infraštruktúrou a vybavením, s rozvinutými službami pre všetky vekové kategórie, s kultúrno-spoločenskými aktivitami v rôznych oblastiach života a priaznivými podmienkami pre rozvoj služieb cestovného ruchu počas celého roka.

K napĺňaniu tohto strategického cieľa budú v nasledujúcom programovacom období viesť nasledovné priority, opatrenia a aktivity:

1. PRIORITA: BUDOVANIE TECHNICKEJ INFRAŠTRUKTÚRY

1.1. Opatrenie: Budovanie a rozvoj občianskej infraštruktúry

1.1.1. Energetické zhodnotenie budovy Mestského úradu

1.1.2. Rekonštrukcia domu smútku

1.1.3. Výstavba domu smútku a kolumbária

1.1.4. Rekonštrukcia miestneho cintorína

1.1.5. Vybudovanie mestskej tržnice

1.1.6. Rekonštrukcia hasičskej zbrojnice

1.1.7. Realizácia parkových a sadových úprav

1.1.8. Výstavba nájomných bytových jednotiek

1.1.9. Príprava pozemkov na individuálnu bytovú výstavbu (IBV)

1.1.10. Energetické zhodnotenie budovy zdravotného strediska

1.1.11. Rekonštrukcia Hospodárskeho dvora

1.1.12. Rekonštrukcia Domu služieb

1.2. Opatrenie: Budovanie a rozvoj kultúrno-spoločenskej infraštruktúry

1.2.1. Rekonštrukcia kultúrneho domu

1.2.2. Vybudovanie prístavby kultúrneho domu

1.2.3. Rekonštrukcia detského ihriska

1.2.4. Vybudovanie viacúčelového športového areálu

1.2.5. Vybudovanie komunitného centra

1.2.6. Prevádzkovanie klubu dôchodcov

1.2.7. Vybudovanie a prevádzka Denného stacionáru

1.2.8. Rekonštrukcia telocvične

1.2.9. Rekonštrukcia mestskej knižnice

1.2.10. Rekonštrukcia amfiteátra

1.3. Opatrenie: Budovanie a rozvoj školskej infraštruktúry

1.3.1. Rekonštrukcia základnej školy

1.3.2. Rekonštrukcia základnej umeleckej školy

1.3.3. Rekonštrukcia materskej školy

1.3.4. Rekonštrukcia školského ihriska



- 1.3.5. Rekonštrukcia školského dvora
- 1.3.6. Rekonštrukcia školskej jedálne
- 1.4. Opatrenie: Budovanie a rozvoj verejnej infraštruktúry
 - 1.4.1. Vybudovanie a rekonštrukcia verejného vodovodu
 - 1.4.2. Vybudovanie a rekonštrukcia verejnej kanalizácie
 - 1.4.3. Vybudovanie parkoviska a odstavných plôch
 - 1.4.4. Rozšírenie verejného osvetlenia – LED svietidlá
 - 1.4.5. Rekonštrukcia a modernizácia mestského rozhlasu – bezdrôtový systém
 - 1.4.6. Budovanie, rekonštrukcie miestnych komunikácií
 - 1.4.7. Budovanie, rekonštrukcia mestských chodníkov
 - 1.4.8. Rozšírenie kamerového systému
 - 1.4.9. Vypracovanie projektovej dokumentácie
 - 1.4.10. Rekonštrukcia mosta
 - 1.4.11. Rozšírenie internetizácie
 - 1.4.12. Vybudovanie elektrifikácie (solár, fotovoltika SŠ Dudince, MsÚ)
 - 1.4.13. Rekonštrukcia vnútroblokov sídlisk
2. PRIORITA: ROZVOJ ĽUDSKÝCH ZDROJOV
 - 2.1. Opatrenie: Zvýšenie vzdelanostnej úrovne a zamestnanosti v meste
 - 2.1.1. Realizácia projektov zamestnanosti
 - 2.1.2. Realizácia vzdelávacích a motivačných programov
 - 2.1.3. Realizácia projektov rekvalifikácie
 - 2.2. Opatrenie: Zvýšenie kultúrno-spoločenskej a športovej úrovne života v meste
 - 2.2.1. Realizácia kultúrno-spoločenských podujatí
 - 2.2.2. Realizácia športových podujatí
 - 2.2.3. Podpora, rozvoj partnerstiev obcí
 - 2.2.4. Podpora folklóru
 - 2.2.5. Podpora tradícií
 - 2.2.6. Rozvoj celoročnej spolupráce
3. PRIORITA: SOCIÁLNO-EKONOMICKÝ ROZVOJ MESTA
 - 3.1. Opatrenie: Rozvoj sociálnej starostlivosti o starých, nevládných a sociálne vylúčených občanov
 - 3.1.1. Zavedenie systému sociálnej starostlivosti v meste – opatrovateľská služba
 - 3.1.2. Realizácia projektu terénnej sociálnej práce
 - 3.1.3. Realizácia komunitnej práce
 - 3.1.4. Realizácia zdravotníckej služby
 - 3.1.5. Výstavba domova sociálnych služieb
 - 3.1.6. Výstavba zariadenia pre seniorov
 - 3.2. Opatrenie: Podpora rozvoja podnikania v meste
 - 3.2.1. Tvorba prostredia pre podnikanie a investorov (sociálny podnik alebo mestský podnik služieb)
 - 3.2.2. Realizácia projektov spolupráce s podnikateľmi a občianskym sektorom (MAS, OOCR Dudince)
 - 3.2.3. Zriadenie Mestskej polície v Dudinciach
 - 3.2.4. Vybudovanie obchodnej kolonády
4. PRIORITA: OCHRANA A TVORBA ŽIVOTNÉHO PROSTREDIA



- 4.1. Opatrenie: Podpora ochrany životného prostredia v meste
 - 4.1.1. Odstraňovanie nelegálnych skládok odpadu
 - 4.1.2. Skvalitnenie zberu a triedenia odpadu s obstaraním techniky
 - 4.1.3. Vybudovanie zberných miest
 - 4.1.4. Rozšírenie technického vybavenia zberného dvora
 - 4.1.5. Zakúpenie zberného vozidla
 - 4.1.6. Spracovanie odpadu
 - 4.1.7. Zakúpenie komunálnej techniky

- 4.2. Opatrenie: Rozvoj a budovanie životného prostredia v meste
 - 4.2.1. Výsadba a ochrana zelene
 - 4.2.2. Vybudovanie oddychových zón
 - 4.2.3. Realizácia protipovodňových opatrení
 - 4.2.4. Regulácia potokov
 - 4.2.5. Realizácia vodozádržných opatrení
 - 4.2.6. Výmena parkového mobiliáru
 - 4.2.7. Vybudovanie závlahového systému
 - 4.2.8. Revitalizácia lesoparku Búroš

5. **PRIORITA: ROZVOJ TURIZMU A CESTOVNÉHO RUCHU**
 - 5.1. Opatrenie: Budovanie turistickej infraštruktúry
 - 5.1.1. Vybudovanie chodníka a cyklotrasy
 - 5.1.2. Vybudovanie náučného chodníka
 - 5.1.3. Rekonštrukcia termálneho kúpaliska Dudinka
 - 5.1.4. Budovanie, rekonštrukcia mestskej atrakcie
 - 5.1.5. Vybudovanie oddychovo-relaxačnej zóny
 - 5.1.6. Výstavba vyhliadkovej veže
 - 5.1.7. Vybudovanie centrálného záchytného parkoviska
 - 5.1.8. Vybudovanie Areálu zdravia
 - 5.1.9. Rekonštrukcia bývalej jedálne SLK Terasa
 - 5.1.10. Výstava uvítacieho monumentu v meste Dudince
 - 5.2. Opatrenie: Rozvoj služieb v oblasti turizmu a cestovného ruchu
 - 5.2.1. Rozvoj turistiky a agroturistiky
 - 5.2.2. Rozvoj služieb cestovného ruchu
 - 5.2.3. Rozvoj a skvalitnenie ubytovacích služieb
 - 5.2.4. Turistické informačné centrum
 - 5.2.5. Dobudovanie a rozšírenie turisticko-informačného SMART značenia
 - 5.2.6. Vybudovanie regionálnych pultov
 - 5.2.7. Obstaranie turistického vláčika

6. **PRIORITA: PODPORA PROPAGÁCIE A INFORMOVANOSTI MESTA**
 - 6.1. Opatrenie: Tvorba propagácie a podmienok pre efektívnu informovanosť medzi obyvateľmi mesta, samosprávou a inými subjektmi
 - 6.1.1. Skvalitnenie poskytovania informácií na verejných tabuliach
 - 6.1.2. Tvorba a vydanie propagačných materiálov pre obyvateľov
 - 6.1.3. Tvorba a aktualizácia web stránky
 - 6.1.4. Tvorba a distribúcia mestských novín
 - 6.2. Opatrenie: Tvorba propagácie a podmienok efektívnej informovanosti pre turistov a návštevníkov mesta



6.2.1. Tvorba propagačných materiálov pre návštevníkov a turistov

Uvedené prioritné osi – programy je možné rozčleniť z hľadiska funkcie medzi 3 základné prioritné oblasti:

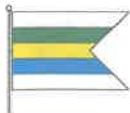
Hospodárska v sebe zahŕňa oblasti, ktoré vytvárajú predpoklady na rozvoj a fungovanie verejného a súkromného sektora – základná technická infraštruktúra spadajúca do odvetví technickej infraštruktúry a odvetví spoločenských potrieb. Oblasť zahŕňa podnikateľské prostredie ako aj cestovný ruch.

Sociálna oblasť zahŕňa odvetvia rozvoja človeka – všetky súčasti verejného sektora, ktoré majú priamy vplyv na rozvoj a kultiváciu fyzickej a duševnej stránky ľudských zdrojov v meste.

Environmentálna oblasť zahŕňa problematiku zneškodňovania odpadov, ako aj starostlivosť a ochranu jednotlivých zložiek životného prostredia.

1. *Obsah* (osnova)

ÚVOD	7
Vízia mesta	8
METODICKÁ ČASŤ	9
1 Význam a metodika spracovania PHSR	9
1.1 Význam a cieľ spracovania PHSR	9
1.2 Metodika a postup spracovania PHSR	10
1.3 Charakteristika PHSR a nadväznosť na základné rozvojové dokumenty	12
1.3.1 Charakteristika PHSR	12
1.3.2 Nadväznosť PHSR na základné rozvojové dokumenty	12
1.3.3 Dokumenty nadnárodnej úrovne:	12
1.3.3.1 Projekt Európa 2030	12
1.3.3.2 Partnerská dohoda Slovenskej republiky na roky 2021 - 2027	13
1.3.3.3 Operačné programy (OP)	15
1.3.4 Operačný program Slovensko	16
1.3.5 Dokumenty národnej úrovne:	17
1.3.6 Plán obnovy a odolnosti	18
1.3.7 Dokumenty regionálnej úrovne:	19
1.3.8 Nadväznosť PRM na zákony, rozhodnutia a usmernenia orgánov štátnej správy	21
1.3.8.1 Úsek štátnej správy ochrany prírody a krajiny	21
1.3.8.2 Okresný úrad, pozemkový a lesný odbor	21
1.3.8.3 Krajský pamiatkový úrad	22
1.3.8.4 Odbor starostlivosti o životné prostredie	24
1.4 Základné pojmy	27
ANALYTICKÁ ČASŤ	32
2 Audit hospodárskych, sociálnych a kultúrno-spoločenských zdrojov	32
2.1 Charakteristika mesta	32
2.1.1 Geografická charakteristika	32
2.1.2 Klimatické a prírodné podmienky	35
2.1.3 Historický vývoj mesta	38
2.1.4 Heraldické znaky mesta	40
2.2 Demografický vývoj a štruktúra obyvateľov mesta	41



2.2.1	Vývoj počtu obyvateľov mesta (údaje SOBD 2021)	41
2.3	Technická infraštruktúra	44
2.3.1	Občianska a technická vybavenosť	44
2.3.2	Domový a bytový fond (údaje SOBD 2021)	45
2.3.3	Civilná a protipožiarna ochrana	46
2.4	Sociálna infraštruktúra	47
2.4.1	Škola a predškolské zariadenia	47
2.4.2	Kultúra, šport, kluby a pamätihodnosti	47
2.4.3	Zdravotníctvo a sociálna oblasť	48
2.4.4	Podnikateľské subjekty, živnostníctvo a neziskové inštitúcie v meste	49
2.4.4.1	Živnostníci	51
2.4.4.2	Podnikateľské subjekty	51
2.4.4.3	Neziskový sektor	51
2.4.5	Realizované projekty v rokoch 2014 –2023	51
3	SWOT analýza mesta	55
3.1	Hospodárska SWOT analýza	55
3.2	Sociálna SWOT analýza	56
3.3	Environmentálna SWOT analýza	58
STRATEGICKÁ ČASŤ		59
4	Stratégia rozvoja mesta	59
4.1	Rozvojový potenciál a limity rozvoja mesta	59
4.2	Analýza finančných potrieb a možností financovania PHSR	59
4.3	Strategický cieľ	61
4.4	Priority	61
PROGRAMOVÁ ČASŤ		62
5	Programové zabezpečenie PHSR	62
5.1.	Akčné plány	68
REALIZAČNÁ ČASŤ		69
1	Priorita: Budovanie technickej infraštruktúry	70
1.1.	Opatrenie: Budovanie a rozvoj občianskej infraštruktúry	70
1.2.	Opatrenie: Budovanie a rozvoj kultúrno-spoločenskej infraštruktúry	75
1.1.2	Vybudovanie prístavby kultúrneho domu	75
1.3.	Opatrenie: Budovanie a rozvoj školskej infraštruktúry	79
1.4.	Opatrenie: Budovanie a rozvoj verejnej infraštruktúry	81
2.	Priorita: Rozvoj ľudských zdrojov	87
2.1.	Opatrenie: Zvýšenie vzdelanostnej úrovne a zamestnanosti v meste	87
2.2.	Opatrenie: Zvýšenie kultúrno-spoločenskej a športovej úrovne života v meste	88
3.	Priorita: Sociálno-ekonomický rozvoj mesta	91
3.1.	Opatrenie: Rozvoj sociálnej starostlivosti o starých, nevládných a sociálne vylúčených občanov	91
3.2.	Opatrenie: Podpora rozvoja podnikania v meste	93
4.	Priorita: Ochrana a tvorba životného prostredia	95
4.1.	Opatrenie: Podpora ochrany životného prostredia v meste	95
4.2.	Opatrenie: Rozvoj a budovanie životného prostredia v meste	98
5.	Priorita: Rozvoj turizmu a cestovného ruchu	101
5.1.	Opatrenie: Budovanie turistickej infraštruktúry	101
5.2.	Opatrenie: Rozvoj služieb v oblasti turizmu a cestovného ruchu	105
6.	Priorita: Podpora propagácie a informovanosti mesta	108



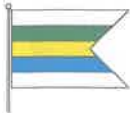
6.1.	Opatrenie: Tvorba propagácie a podmienok pre efektívnu informovanosť medzi obyvateľmi mesta, samosprávou a inými subjektmi	108
6.2.	Opatrenie: Tvorba propagácie a podmienok efektívnej informovanosti pre turistov a návštevníkov mesta	110
FINANČNÁ A PERSONÁLNA ČASŤ		111
6	Zabezpečenie realizácie PHSR	111
6.1	Finančné zabezpečenie realizácie PHSR	111
6.1.1	Analýza finančných potrieb a možností mesta	112
6.1.1.1	Finančný rámec pre realizáciu PHSR	112
6.1.1.2	Indikatívny finančný plán PHSR	114
6.2	Personálne zabezpečenie realizácie PHSR	115
6.3	Časový harmonogram realizácie	117
6.4	Spoločné podmienky pre úspešné projekty	120
6.4.1	Investičný projekt musí mať:	120
6.4.2	Podmienky pre úspešnú realizáciu navrhovaných priorít:	120
6.4.3	Adaptačné opatrenia na minimalizovanie negatívnych dôsledkov zmeny klímy	120
7	Monitorovanie, vyhodnotenie a modifikácia PHSR	123
7.1	Spôsob monitorovania PHSR	123
7.2	Vyhodnotenie a modifikovanie PHSR	125
7.3	Plán priebežných hodnotení PHSR	125
8	Systém integrácie problematiky bezpečnosti v obci	126
ZÁVER		129
Prílohy PHSR		130
1)	Zoznam členov riadiaceho tímu, pracovných skupín a partnerov zapojených do spracovania PHSR	131
2)	Zoznam informačných zdrojov použitých v PHSR	132
3)	Zoznam skratiek použitých v PHSR	133
4)	Akčný plán na rozpočtové obdobie 2024 – 2026	135
5)	Výpis z Uznesenia MsZ o schválení Programu hospodárskeho rozvoja a sociálneho rozvoja mesta Dudince 2024 - 2027 s platnosťou do r. 2030	139

5. Uvažované variantné riešenia zohľadňujúce ciele a geografický rozmer strategického dokumentu

Vzhľadom na charakter tohto strategického dokumentu ako aj vzhľadom k procesu jeho spracovania, ktorý bol založený na princípe partnerstva, je PRM spracovaný v jednom variante ako výsledok dohody jednotlivých členov partnerstva pri zapracovaní prevažnej väčšiny vzniknutých pripomienok.

6. Vecný a časový harmonogram prípravy a schvaľovania

Zámer spracovania PHRSR	
Názov dokumentu	- Program hospodárskeho rozvoja a sociálneho rozvoja mesta Dudince na roky 2024 - 2027 (PRM 2024 - 2027)
Forma spracovania	- pracovníkmi samosprávy - pracovná skupina pre tvorbu PRM - aktivisti mesta Dudince - externí odborníci o Mgr. Pavol Kalmár, expert na strategické plánovanie



	<ul style="list-style-type: none">o Mgr. Mária Albertová, finančné riadenieo Ing. Adriana Kapcová, ekonómia a monitorovanieo Alžbeta Švingálová, manažment sociálneho plánovania
Riadenie procesu spracovania	<ul style="list-style-type: none">- pracovné skupiny boli zložené z externých odborníkov na strategické plánovanie vedenia mesta- poslancov MsZ a komisií- súčasťou prieskumu boli aj mimovládne organizácie a podnikateľské subjekty v meste- zapojenie verejnosti a komunikácia s verejnosťou
Obdobie spracovania	<ul style="list-style-type: none">- PRM bol pripravovaný a spracovaný v priebehu r. 2024
Financovanie spracovania	<ul style="list-style-type: none">- náklady na vlastné spracovanie boli financované z rozpočtu mesta

7. Vzťah k iným strategickým dokumentom

Program rozvoja mesta Dudince je súčasťou sústavy základných dokumentov podpory regionálneho rozvoja v Slovenskej republike. Táto sústava je členená na strategické a programové dokumenty vypracovávané na úrovni štátu, sektorov, samosprávnych krajov, regiónov a obcí a programové dokumenty Európskej únie (pre využitie zdrojov štrukturálnych fondov).

PRM Dudince nadväzuje na ostatné strategické a koncepčné dokumenty na miestnej, národnej a nadnárodnej úrovni.

Miestnej úrovni:

- Nahrádza pôvodný Program hospodárskeho a sociálneho rozvoja 2015 - 2023, ktorý bol strednodobým programovým dokumentom spracovanom na úrovni mesta
- Program odpadového hospodárstva
- Viacročný rozpočet mesta
- ÚPD Dudince (ak relevantné)

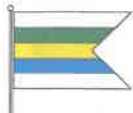
Národnej úrovni:

- **Partnerská dohoda** určuje stratégiu, priority a podmienky SR na využívanie fondov EÚ tak, aby sa dosiahli priority stratégie Európa 2030. Ide teda o základný národný dokument, ktorý zastrešuje všetky operačné programy SR pre nové programové obdobie.
- **Pozičný dokument Európskej komisie k Partnerskej dohode a programom SR na roky 2024 - 2027** - pozičný dokument identifikuje z pohľadu Európskej komisie hlavné rozvojové potreby s možnosťou financovania opatrení v rámci fondov Spoločného strategického rámca EÚ v podmienkach SR.
- **Stratégia financovania Európskych štrukturálnych a investičných fondov pre programové obdobie 2024 - 2027**
- **Integrovaný regionálny operačný program** - predstavuje programový dokument SR pre programové obdobie 2024 – 2027, ktorého globálnym cieľom je: prispieť k zlepšeniu kvality života a zabezpečiť udržateľné poskytovanie verejných služieb s dopadom na vyvážený a udržateľný územný rozvoj, hospodársku, územnú a sociálnu súdržnosť regiónov, miest a obcí.

Nadnárodnej úrovni

Programové dokumenty Európskej únie pre využitie štrukturálnych fondov tvoria:

- Stratégia EÚ 2030 - cieľ: konkurencieschopnosť, zamestnanosť a hospodársky rast



- Nariadenia EK (Všeobecné nariadenie, nariadenie k fondom),
- Národný (regionálny) rozvojový plán (RDP – Regional Development Plan), ktorý je hlavným dokumentom pre vyjednanie podpory zo Štrukturálnych fondov Európskej únie.

8. Orgán kompetentný na jeho prijatie

Mestské zastupiteľstvo mesta Dudince.

9. Druh schvaľovacieho dokumentu

Uznesenie mestského zastupiteľstva mesta Dudince o schválení Programu hospodárskeho rozvoja a sociálneho rozvoja mesta Dudince na programovacie obdobie 2024 – 2027 s platnosťou do r. 2030.

III. Základné údaje o predpokladaných vplyvoch strategického dokumentu na životné prostredie vrátane zdravia

1. Požiadavky na vstupy

Vstupmi strategického dokumentu sú príslušné právne predpisy v oblasti ochrany prírody a tvorby krajiny, ochrany životného prostredia a ochrany zdravia obyvateľstva a zhodnotenie všetkých dostupných relevantných údajov o danom území a to z materiálov použitých pri vypracovaní strategického dokumentu.

Vstupy pre PRM predstavujú aj finančné prostriedky z Európskeho fondu regionálneho rozvoja. Na realizáciu programu bude potrebné zabezpečiť aj spolufinancovanie z prostriedkov štátneho rozpočtu a rozpočtu samotnej mesta.

Pri procese spracovania strategického dokumentu boli premietnuté a zohľadnené predstavy, potreby a požiadavky jednotlivých zainteresovaných skupín ako sú obyvatelia, mimovládne organizácie, záujmové skupiny obyvateľov, podnikateľské subjekty, obec a jej jednotlivé orgány: poslanci OZ, štatutár, komisie. K procesu spracovania strategického dokumentu tiež prispeli:

- *hospodárska analýza*
- *sociálna analýza*
- *environmentálna analýza*
- *SWOT analýza*
- *stanovený cieľ a hlavné faktory rozvoja*
- *priority a opatrenia*
- *analýzy PHSR príslušného samosprávneho kraja*
- *štatistiky a vlastné prieskumy*

2. Údaje o výstupoch

Výstupom implementácie PRM bude súbor aktivít, zameraných na posilnenie a skvalitnenie ekonomických, sociálnych a environmentálnych podmienok mesta Dudince vyplývajúcich z realizácie jednotlivých opatrení. Tieto aktivity prispievajú nielen ku skvalitneniu infraštruktúry, posilneniu ekonomickej bázy, zvýšeniu konkurencieschopnosti, ale aj k efektívnemu a racionálnemu využívaniu prírodných zdrojov, k ochrane a tvorbe životného prostredia, a tiež k zmierňovaniu mikroklimatických zmien.

Výstupy a výsledky implementácie PRM budú hodnotené v rámci sledovania hodnôt merateľných ukazovateľov.



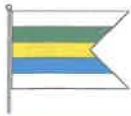
3. Údaje o priamych a nepriamych vplyvoch na životné prostredie

Podpora týchto projektov je zameraná na zlepšenie kvality života v meste s dôrazom na životné prostredie:

1. **PRIORITA: BUDOVANIE TECHNICKEJ INFRAŠTRUKTÚRY**
- 1.1. **Opatrenie: Budovanie a rozvoj občianskej infraštruktúry**
 - 1.1.1. Energetické zhodnotenie budovy Mestského úradu
 - 1.1.2. Rekonštrukcia domu smútku
 - 1.1.3. Výstavba domu smútku a kolumbária
 - 1.1.4. Rekonštrukcia miestneho cintorína
 - 1.1.5. Vybudovanie mestskej tržnice
 - 1.1.6. Rekonštrukcia hasičskej zbrojnice
 - 1.1.7. Realizácia parkových a sadových úprav
 - 1.1.8. Výstavba nájomných bytových jednotiek
 - 1.1.9. Príprava pozemkov na individuálnu bytovú výstavbu (IBV)
 - 1.1.10. Energetické zhodnotenie budovy zdravotného strediska
 - 1.1.11. Rekonštrukcia Hospodárskeho dvora
 - 1.1.12. Rekonštrukcia Domu služieb
- 1.2. **Opatrenie: Budovanie a rozvoj kultúrno-spoločenskej infraštruktúry**
 - 1.2.1. Rekonštrukcia kultúrneho domu
 - 1.2.2. Vybudovanie prístavby kultúrneho domu
 - 1.2.3. Rekonštrukcia detského ihriska
 - 1.2.4. Vybudovanie viacúčelového športového areálu
 - 1.2.5. Vybudovanie komunitného centra
 - 1.2.6. Prevádzkovanie klubu dôchodcov
 - 1.2.7. Vybudovanie a prevádzka Denného stacionáru
 - 1.2.8. Rekonštrukcia telocvične
 - 1.2.10. Rekonštrukcia amfiteátra
- 1.3. **Opatrenie: Budovanie a rozvoj školskej infraštruktúry**
 - 1.3.1. Rekonštrukcia základnej školy
 - 1.3.2. Rekonštrukcia základnej umeleckej školy
 - 1.3.3. Rekonštrukcia materskej školy
 - 1.3.4. Rekonštrukcia školského ihriska
 - 1.3.5. Rekonštrukcia školského dvora
 - 1.3.6. Rekonštrukcia školskej jedálne
- 1.4. **Opatrenie: Budovanie a rozvoj verejnej infraštruktúry**
 - 1.4.1. Vybudovanie a rekonštrukcia verejného vodovodu
 - 1.4.2. Vybudovanie a rekonštrukcia verejnej kanalizácie
 - 1.4.3. Vybudovanie parkoviska a odstavných plôch
 - 1.4.4. Rozšírenie verejného osvetlenia – LED svietidlá
 - 1.4.5. Rekonštrukcia a modernizácia mestského rozhlasu – bezdrôtový systém
 - 1.4.6. Budovanie, rekonštrukcie miestnych komunikácií
 - 1.4.7. Budovanie, rekonštrukcia mestských chodníkov
 - 1.4.10. Rekonštrukcia mosta
 - 1.4.11. Rozšírenie internetizácie
 - 1.4.12. Vybudovanie elektrifikácie (solár, fotovoltika SŠ Dudince, MsÚ)
 - 1.4.13. Rekonštrukcia vnútroblokov sídlisk



3. PRIORITA: SOCIÁLNO-EKONOMICKÝ ROZVOJ MESTA
 - 3.1. Opatrenie: Rozvoj sociálnej starostlivosti o starých, nevládných a sociálne vylúčených občanov
 - 3.1.5. Výstavba domova sociálnych služieb
 - 3.1.6. Výstavba zariadenia pre seniorov
 - 3.2. Opatrenie: Podpora rozvoja podnikania v meste
 - 3.2.1. Tvorba prostredia pre podnikanie a investorov (sociálny podnik alebo podnik služieb) mestský
 - 3.2.4. Vybudovanie obchodnej kolonády
4. PRIORITA: OCHRANA A TVORBA ŽIVOTNÉHO PROSTREDIA
 - 4.1. Opatrenie: Podpora ochrany životného prostredia v meste
 - 4.1.1. Odstraňovanie nelegálnych skládok odpadu
 - 4.1.2. Skvalitnenie zberu a triedenia odpadu s obstaraním techniky
 - 4.1.3. Vybudovanie zberných miest
 - 4.1.4. Rozšírenie technického vybavenia zberného dvora
 - 4.1.5. Zakúpenie zberného vozidla
 - 4.1.6. Spracovanie odpadu
 - 4.2. Opatrenie: Rozvoj a budovanie životného prostredia v meste
 - 4.2.1. Výsadba a ochrana zelene
 - 4.2.2. Vybudovanie oddychových zón
 - 4.2.3. Realizácia protipovodňových opatrení
 - 4.2.4. Regulácia potokov
 - 4.2.5. Realizácia vodozádržných opatrení
 - 4.2.7. Vybudovanie závlahového systému
 - 4.2.8. Revitalizácia lesoparku Búroš
5. PRIORITA: ROZVOJ TURIZMU A CESTOVNÉHO RUCHU
 - 5.1. Opatrenie: Budovanie turistickej infraštruktúry
 - 5.1.1. Vybudovanie chodníka a cyklotrasy
 - 5.1.2. Vybudovanie náučného chodníka
 - 5.1.3. Rekonštrukcia termálneho kúpaliska Dudinka
 - 5.1.4. Budovanie, rekonštrukcia mestskej atrakcie
 - 5.1.5. Vybudovanie oddychovo-relaxačnej zóny
 - 5.1.6. Výstavba vyhliadkovej veže
 - 5.1.7. Vybudovanie centrálného záchytného parkoviska
 - 5.1.8. Vybudovanie Areálu zdravia
 - 5.1.9. Rekonštrukcia bývalej jedálne SLK Terasa
 - 5.1.10. Výstava uvítacieho monumentu v meste Dudince
 - 5.2. Opatrenie: Rozvoj služieb v oblasti turizmu a cestovného ruchu
 - 5.2.4. Turistické informačné centrum
 - 5.2.5. Dobudovanie a rozšírenie turisticko-informačného SMART značenia
 - 5.2.6. Vybudovanie regionálnych pultov
 - 5.2.7. Obstaranie turistického vláčika



Pri realizácii investičných zámerov vyplývajúcich z implementácie PRM nie je riziko priameho ani nepriameho negatívneho zásahu do životného prostredia a to realizáciou navrhnutých opatrení.

4. Vplyv na zdravotný stav obyvateľstva

Napĺňanie navrhovanej stratégie a cieľov dokumentu, pri dodržiavaní zákonov, smerníc a nariadení, nepredpokladá pôsobenie na zhoršovanie zdravotného stavu obyvateľstva, naopak, očakáva sa zvýšenie kvality a pohody života obyvateľstva v obci a jej okolí.

5. Vplyvy na chránené územia [napr. navrhované chránené vtáčie územia, územia európskeho významu, európska sústava chránených území (Natura 2000), národné parky, chránené krajinné oblasti, chránené vodohospodárske oblasti a pod.] vrátane návrhu opatrení na ich zmiernenie. Lesy na území mesta sú súčasťou CHKO aj CHVÚ Malé Karpaty.

Lokality NATURA 2000

Do katastra mesta nezasahuje lokalita NATURA 2000.

Pamiatky:

Zvonica zo začiatku 20. storočia – nachádza sa v k.ú. Merovce
Zvonica - sakrálna pamiatka z roku 1871 - nachádza sa v k.ú. Dudince
Dudinské travertíny - prírodná pamiatka vo vnútornom kúpeľnom území
Zdroj: Vlastivedný slovník obcí na Slovensku, I. časť

Podmienky ochrany územia a prírodnej pamiatky sú rešpektované pre akúkoľvek činnosť v území a sú definované v príslušných právnych predpisoch.

Pri realizácii činností v priestorovej súvislosti s týmito územiami alebo inými chránenými územiami v okolí alebo s možným vplyvom na predmet ich ochrany bude potrebné dôsledné individuálne posúdenie vplyvov na životné prostredie a pri realizácii aktivít dodržanie príslušných mineralizačných opatrení.

Podrobná dokumentácia k zhodnoteniu vplyvu na životné prostredie obec zosumarizuje k realizácii konkrétnych priorít, opatrení a aktivít. Za takých predpokladov sa negatívne vplyvy na chránené územia neočakávajú. Bude potrebné uplatňovať ustanovenia zákona NR SR č. 543/2002 Z.z. (zákon o ochrane prírody a krajiny).

6. Možné riziká súvisiace s uplatňovaním strategického materiálu

Uplatnenie dokumentu nepredstavuje riziká z hľadiska životného prostredia.

7. Vplyvy na životné prostredie presahujúce štátne hranice

Vzhľadom na polohu v území, charakter a rozsah návrhu nespadá pod hraničnú oblasť a nevyvoláva žiadne vplyvy na životné prostredie presahujúce štátne hranice.

IV. Dotknuté subjekty

1. Vymedzenie zainteresovanej verejnosti vrátane jej združení

- obyvatelia mesta Dudince
- fyzické a právnické osoby podieľajúce sa na využívaní územia mesta
- združenia a spolky pôsobiace v meste



2. Zoznam dotknutých subjektov

Dotknutými subjektmi pri spracovaní PRM:

- Slovenská správa ciest
- Krajský pamiatkarský úrad Banská Bystrica
- Slovenský vodohospodársky podnik
- Ministerstvo dopravy a výstavby SR
- Regionálny úrad verejného zdravotníctva Banská Bystrica
- Okresné riaditeľstvo Hasičského a záchranného zboru Krupina
- Mesta:

Hokovce	okres Levice (Nitriansky kraj)
Plášťovce	okres Levice (Nitriansky kraj)
Slatina	okres Levice (Nitriansky kraj)
Hontianske Tesáre	okres Krupina (Banskobystrický kraj)
Hontianske Moravce	okres Krupina (Banskobystrický kraj)
Terany	okres Krupina (Banskobystrický kraj)

3. Nadväznosť PRM na zákony, rozhodnutia a usmernenia orgánov štátnej správy

Úsek štátnej správy ochrany prírody a krajiny

Pri realizácii aktivít spadajúcich do územia NATURA 2000 bude potrebné uplatňovať ustanovenia zákona NR SR č. 543/2002 Z.z. (zákon o ochrane prírody a krajiny)

Okresný úrad, pozemkový a lesný odbor

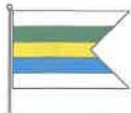
Podľa stanoviska vo veci **ochrany poľnohospodárskej pôdy**, v ktorom sa posudzuje dodržiavanie ustanovení § 12 zákona NR SR č. 220/2004 Z.z. o ochrane a využívaní poľnohospodárskej pôdy a o zmene zákona NR SR č. 245/2003 Z.z. o integrovanej prevencii a kontrole znečisťovania životného prostredia a o zmene a doplnení niektorých zákonov pre využitie poľnohospodárskej pôdy na nepoľnohospodárske účely a §13 tohto zákona, v zmysle ktorého návrhy nepoľnohospodárskeho využitia poľnohospodárskej pôdy pri každom obstarávaní a spracúvaní územnoplánovacej dokumentácie musia byť odsúhlasené orgánom ochrany poľnohospodárskej pôdy, ktorým je príslušný Okresný úrad, odbor právnych prostriedkov, referát pôdohospodárstva.

Podľa stanoviska vo veci **ochrany lesných pozemkov**, v ktorom sa posudzuje dodržiavanie ustanovení § 5 zákona NR SR č. 326/2005 Z.z. o lesoch v zmysle § 6 ods. 1 až 3 je spracovateľ dokumentácie povinný dbať na ochranu lesných pozemkov, na zabezpečenie funkcií lesov navrhnuť a odôvodniť najvhodnejšie riešenie z hľadiska ochrany lesných pozemkov a vyhodnotiť možné dôsledky alternatívnych riešení vrátane ich ekonomických dosahov.

Krajský pamiatkový úrad

Národnú kultúrnu pamiatku definujeme podľa zákona č. 49/2002 Z.z. o ochrane pamiatkového fondu ako hnuťelnú alebo nehnuteľnú vec pamiatkovej hodnoty, ktorá je z dôvodu ochrany vyhlásená za národnú kultúrnu pamiatku a je evidovaná v Ústrednom zozname pamiatkového fondu (ÚZPF). Ak ide o archeologický nález, kultúrnou pamiatkou môže byť aj neodkrytá hnuťelná vec alebo neodkrytá nehnuteľná vec, zistená metódami a technikami archeologického výskumu.

V strategických dokumentoch je možné vyznačiť aj také objekty, ktoré v zmysle zákona NR SR 49/2002 Z.z. o ochrane pamiatkového fondu nie sú evidované ako národné kultúrne



pamiatky, ale majú svoju historickú hodnotu. Tie obec môže evidovať ako pamätihodnosti mesta v Evidencii pamätihodností mesta podľa § 14 ods. 4 pamiatkového zákona.

Podľa pamiatkového zákona č. 49/2002 Z.z. a vyhlášky MK SR 253/2010 Z.z., ktorou sa vykonáva pamiatkový zákon sú chránené aj archeologické nálezy a náleziská odkryté aj neodkryté v pôvodných nálezových súvislostiach, nachádzajú sa v zemi, na jej povrchu alebo pod vodou. V zmysle § 41 pamiatkového zákona sú určované základné podmienky ochrany archeologických nálezov a nálezísk v miestach, kde nebude predpísaný archeologický výskum.

Podľa § 40 ods. 2 a 3 pamiatkového zákona a § 127 stavebného zákona, v prípade zistenia, resp. narušenia archeologických nálezov počas stavby musí nálezca alebo osoba zodpovedná za vykonanie prác ohlásiť nález krajskému pamiatkovému úradu. Do obhliadky je nálezca povinný zabezpečiť nálezisko proti ďalším aktivitám.

V súlade s § 44a pamiatkového zákona záväzné stanovisko podľa § 30 ods. 4 pamiatkového zákona po uplynutí 3 rokov odo dňa jeho vydania stráca platnosť, ak nedošlo k jeho použitiu na účel, na ktoré je určené.

Národnú kultúrnu pamiatku definujeme podľa zákona č. 49/2002 Z.z. o ochrane pamiatkového fondu ako hnutel'nú alebo nehnuteľnú vec pamiatkovej hodnoty, ktorá je z dôvodu ochrany vyhlásená za národnú kultúrnu pamiatku a je evidovaná v Ústrednom zozname pamiatkového fondu (ÚZPF). Ak ide o archeologický nález, kultúrnou pamiatkou môže byť aj neodkrytá hnutel'ná vec alebo neodkrytá nehnuteľná vec, zistená metódami a technikami archeologického výskumu.

V strategických dokumentoch je možné vyznačiť aj také objekty, ktoré v zmysle zákona NR SR 49/2002 Z.z. o ochrane pamiatkového fondu nie sú evidované ako národné kultúrne pamiatky, ale majú svoju historickú hodnotu. Tie obec môže evidovať ako pamätihodnosti mesta v Evidencii pamätihodností mesta podľa § 14 ods. 4 pamiatkového zákona.

Podľa pamiatkového zákona č. 49/2002 Z.z. a vyhlášky MK SR 253/2010 Z.z., ktorou sa vykonáva pamiatkový zákon sú chránené aj archeologické nálezy a náleziská odkryté aj neodkryté v pôvodných nálezových súvislostiach, nachádzajú sa v zemi, na jej povrchu alebo pod vodou. V zmysle § 41 pamiatkového zákona sú určované základné podmienky ochrany archeologických nálezov a nálezísk v miestach, kde nebude predpísaný archeologický výskum.

Podľa § 40 ods. 2 a 3 pamiatkového zákona a § 127 stavebného zákona, v prípade zistenia, resp. narušenia archeologických nálezov počas stavby musí nálezca alebo osoba zodpovedná za vykonanie prác ohlásiť nález krajskému pamiatkovému úradu. Do obhliadky je nálezca povinný zabezpečiť nálezisko proti ďalším aktivitám.

V súlade s § 44a pamiatkového zákona záväzné stanovisko podľa § 30 ods. 4 pamiatkového zákona po uplynutí 3 rokov odo dňa jeho vydania stráca platnosť, ak nedošlo k jeho použitiu na účel, na ktoré je určené.

A/ Prípadné evidované archeologické nálezisko / historický objekt a ich ochrana:

B/ V prípade realizácie zemných prác v katastrálnom území mesta je z hľadiska ochrany archeologických nálezov a nálezísk v zmysle zákona č.49/2002 Z.z. o ochrane pamiatkového fondu v znení neskorších predpisov a zákona č. 50/1976 Zb. o územnom plánovaní a stavebnom poriadku (stavebný zákon) v znení neskorších predpisov potrebné ku realizácii každej pripravovanej stavebnej činnosti ako aj rekonštrukcii historických objektov, ktorá predpokladá zemné práce na predmetnom území vyžiadať si vyjadrenie príslušného Krajského



pamiatkového úradu. Krajský pamiatkový úrad bude posudzovať každý projekt jednotlivo z hľadiska prípustnosti prác a nevyhnutnosti vykonávať archeologický výskum.

V prípade národných archeologických nálezov je potrebné postupovať podľa ustanovenia § 40 ods.2,3,10 pamiatkového zákona, hlavne musí nálezca alebo osoba zodpovedná za vykonanie prác – tieto práce zastaviť, ohlásiť nález krajskému pamiatkovému úradu. Do obhliadky je nálezca povinný zabezpečiť nálezisko proti ďalším aktivitám.

C/ Pri úpravách objektov a pri novej výstavbe uplatňovať charakteristické regionálne architektonické prvky, uvedené v bode „D“ záväzného stanoviska.

D/ V zmysle § 14 ods. 1 pamiatkového zákona je povinnosťou mesta v prípade existencie zachovať, chrániť, obnoviť a využívať pamiatkový fond na území mesta t.j. archeologické nálezy a náleziská a evidované pamätihodnosti mesta, historický typ zástavby a utvárať pre to všetky potrebné podmienky.

E/ V zmysle §14 ods. 4 pamiatkového zákona obec môže rozhodnúť o utvorení o odbornom vedení evidencie pamätihodnosti mesta. Do evidencie pamätihodnosti mesta možno zaradiť okrem hnutelných vecí a nehnuteľných vecí aj kombinované diela prírody a človeka, historické udalosti, názvy ulíc, zemepisné a katastrálne názvy, ktoré sa viažu k histórii a osobnostiam mesta.

F/ Rešpektovať podmienky vyplývajúce s nadradenej Územnoplánovacej dokumentácie Veľkého územného celku kraja a to konkrétne body:

1. V oblasti usporiadania územia, osídlenia a rozvoja sídelnej štruktúry

1.7.2. Zachovať pôvodný špecifický ráz vidieckeho priestoru, vychádzať z pôvodného charakteru zástavby a historicky utvorenej okolitej krajiny, zachovať historicky utváraný typ zástavby obcí a zohľadňovať národopisné špecifiká jednotlivých regiónov.

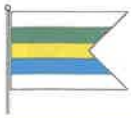
5. V oblasti usporiadania územia z hľadiska kultúrneho dedičstva.

5.1. Rešpektovať pamiatkový fond a kultúrne dedičstvo, vo všetkých okresoch príslušného kraja, predovšetkým chrániť najcennejšie objekty a súbory objektov zaradené, alebo navrhované na zariadenie do kategórie pamiatkových území pamiatkových rezervácií a pamiatkových zón, pamiatkových objektov a nehnuteľných národných kultúrnych pamiatok, vrátane ich vyhlásených ochranných pásiem, chrániť ich a využívať v súlade s ustanoveniami zákona o ochrane pamiatkového fondu v znení neskorších predpisov.

5.2. Utvárať podmienky na ochranu pamiatkového fondu a spolupracovať s orgánmi štátnej správy na úseku ochrany pamiatkového fondu pri záchrane, obnove a využívaní pamiatkového fondu, pamiatkových území a ich ochranných pásiem v súlade s ustanoveniami zákona č.42/2002 Z.z o ochrane pamiatkového fondu. Obdobne utvárať podmienky pre ochranu pamätihodnosti miest a obcí a spolupracovať s orgánmi samosprávy miest a obcí v rámci kraja.

5.3. Zabezpečiť osobitnú pozornosť a zvýšenú ochranu evidovaným, známym a predpokladaným archeologickým náleziskám a lokalitám v súlade s ustanoveniami zákona č.49/2002 Z.z. o ochrane pamiatkového fondu.

5.14. (5.5; 5.12) Rešpektovať typické formy a štruktúry osídlenia charakterizuje jednotlivé špecifické región kraja vo vzťahu k staviteľstvu, ľudovému umeniu, typickým formám hospodár. aktivít a vzbám s prírodným prostredím, v súlade so súčasnou krajinnou štruktúrou v jednotlivých regiónoch a s ustanoveniami Európskeho dohovoru v krajine.



Odbor starostlivosti o životné prostredie

Pred schválením dokumentu PHRSR požiadať orgán ochrany prírody a krajiny o stanovisko vydané podľa §5 ods.1 zák. č. 242006 Z.z. o posudzovaní vplyvov na ŽP v znení nesk. predpisov.

Výstupy ekonomických a iných činností stanovené v PHRSR, ak budú vypracovávané v rámci jednotlivých projektov, budú musieť byť v súlade s cieľmi a opatreniami stanovenými v Programe odpadového hospodárstva príslušného kraja, platnom v čase vypracovávania jednotlivých projektov.

Povinnosti zo strany samosprávy:

a) Správca vodného toku, ktorým je Slovenský vodohospodársky podnik, š. p. Odštepny závod príslušného kraja, (ďalej len „správca vodného toku“), je oprávnený v zmysle ustanovení § 49 a § 50 zákona č. 364/2004 Z. z. o vodách a o zmene zákona Slovenskej národnej rady č. 372/1990 Zb. o priestupkoch v znení neskorších predpisov (vodný zákon) v znení neskorších predpisov (ďalej len „vodný zákon“) vstupovať na pobrežné pozemky, ktoré slúžia ako manipulačné pásmo pri vykonávaní správy a údržby koryta toku, resp. ako priestorová rezerva pre realizáciu prípadných protipovodňových opatrení.

b) Vlastník pobrežného pozemku je pritom povinný umožniť správcovi vodného toku výkon jeho oprávnenia a strpieť vykonanie príslušných prác. Šírka pásma charakterizujúceho pobrežný pozemok je zákonom stanovená do vzdialenosti 10,0 m pri vodohospodársky významnom vodnom toku a drobnom vodnom toku do 5,0 m od brehovej čiary, pri ochrannej hrádzi vodného toku do 10,0 m od vzdušnej a návodnej päty hrádze.

c) Do vymedzeného pobrežného pozemku nie je možné umiestňovať zariadenia a vedenia technickej infraštruktúry, stavby trvalého charakteru, súvislú vzrastlú zeleň, ani ho inak poľnohospodársky obhospodarovať. Situovanie nových stavebných objektov musí byť v súlade so zákonom č. 7/2010 Z. z. o ochrane pred povodňami v znení neskorších predpisov (ďalej len „zákon o ochrane pred povodňami“).

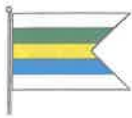
d) Upozornenie, že správca toku nemá na vodných tokoch pretekajúcich katastrálnym územím mesta (ak relevantné) vysledované inundačné územie, pričom vplyvom povodňových prietokov v týchto vodných tokoch môže dochádzať k zaplavovaniu k nim priláhlého územia a tým aj objektov situovaných v dotknutých lokalitách. Vzhľadom na možné povodňové riziko vodných tokov nebude zodpovedať za prípadné škody vzniknuté na objektoch z titulu vybreženia vôd počas povodňových prietokov, resp. zaliatím objektov vnútornými vodami.

e) Vzhľadom na možné riziká je potrebné zabezpečiť ochranu inundačných území vodných tokov s retenčným potenciálom, zamedziť v nich v budúcnosti výstavbu a iné nevhodné činnosti v zmysle požiadaviek zákona o ochrane pred povodňami.

Informácie o ochrannom pásme vodného toku Štiavnica:

V ochrannom pásme vodného toku, kde nie je prípustná orba, stavenie objektov, zmena reliéfu ťažbou, navážkami, manipulácia s látkami škodiacimi vodám, výstavba súdežných inžinierskych sietí a ťažba zeminy, pri ktorej sa ochranné pásmo rozširuje na 20 m od brehovej čiary. Minimálna šírka ochranného pásma je stanovená na 4,0 m (6,0 m) od brehovej čiary pre vodné toky, ktoré majú šírku medzi brehovými čiarami do 10,0 m (10,0 - 50,0 m).

a) Pri realizácii konkrétnych zámerov rešpektovať Závaznú časť Územného plánu VÚC príslušného kraja, v platnom znení. Zároveň pri plánovaní realizácie zámerov, projektov a aktivít dôsledné vyhodnotenie aj obmedzenie nových záberov najkvalitnejšej



poľnohospodárskej pôdy a chránenej poľnohospodárskej pôdy v katastrálnom území mesta. Tieto sú možné len v nevyhnutých prípadoch a v odôvodnenom rozsahu.

b) Pri zabezpečovaní plnenia programu rozvoja mesta v prípade predpokladu napájania miestnych a účelových komunikácií na cestu III. triedy a plánované činnosti v jej ochrannom pásme je potrebné dodržať

3 / 11 podmienky, ktoré stanoví správca ciest II. a III. triedy príslušného kraja, na základe písomného vyžiadania.

V prípade zásahu do ciest II. a III. triedy dodržať nasledovné podmienky:

a) dodržať šírkové usporiadanie parametrov ciest v zmysle platných noriem,

b) podľa § 15 ods. 3 písm. d) vyhlášky č. 35/1984 Zb., ktorou sa vykonáva zákon o pozemných komunikáciách dodržať cestné ochranné pásmo, t. j. 20 metrov od osi vozovky ciest III. triedy mimo zastavaného územia.

Údaje týkajúce sa výskytu prvkov územného systému ekologickej stability v predmetnom území:

Je možné čerpať ich z dokumentu RUSES príslušného okresu (2019) alebo požiadať o údaje príslušnú odbornú organizáciu ochrany prírody ŠOP SR SCHKO, ktorá je podľa § 65a ods. 1 zákona č. 543/2002 Z. z. o ochrane prírody a krajiny v znení neskorších predpisov (ďalej len „zákon o ochrane prírody a krajiny“) odbornou organizáciou, a ktorá podľa § 65a ods. 2 písm. h) zákona o ochrane prírody a krajiny vyhotovuje, obstaráva a vedie vybranú 2 / 11 dokumentáciu ochrany prírody a krajiny a iné odborné podklady s ňou súvisiace, poskytuje informácie z nej a realizuje vybrané opatrenia z nej vyplývajúce.

(viac PHRaSR a príslušné odseky)

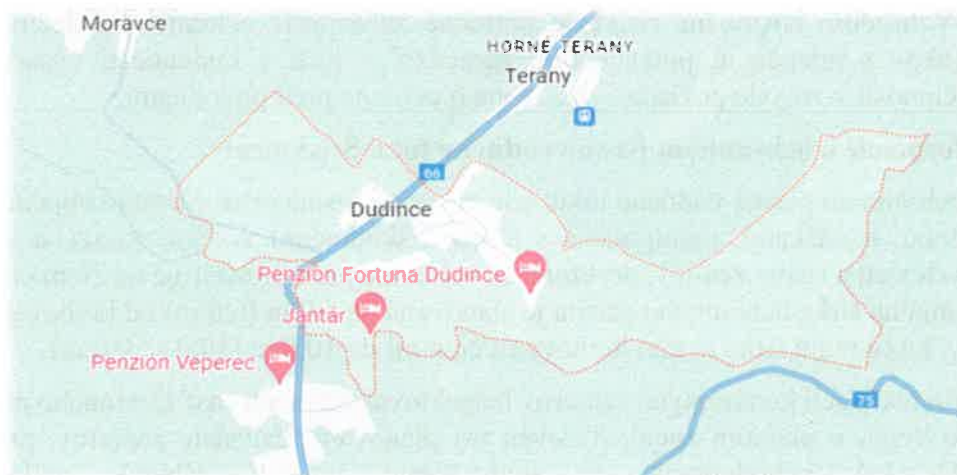
4. Dotknuté susedné štáty

PRM mesta Dudince nezasahuje do záujmového územia a pôsobnosti iného štátu. Všetky aktivity plánované v rámci PRM sa realizujú vnútroštátne, v rámci zastavaného územia.

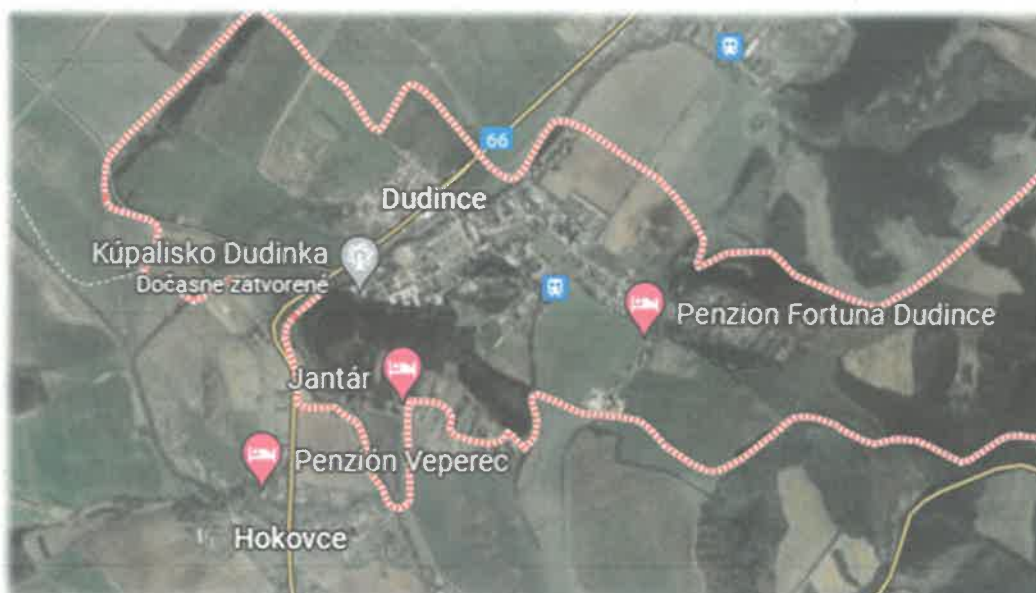
V. Doplnujúce údaje

1. **Mapová a iná grafická dokumentácia** (napr. výkres širších vzťahov v mierke primeranej charakteru a pôsobnosti strategického dokumentu)

Základná charakteristika územia mesta Dudince:



Obr. č. 1 – Lokalizácia mesta v rámci okresu Krupina



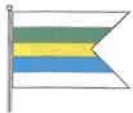
Obr. č. 2 – Detail lokalizácie okolia mesta Dudince



Obr. č. 3 – Detail lokalizácie centra mesta Dudince

2. Materiály použité pri vypracovaní strategického dokumentu

- PRM mesta Dudince 2015 -2023
- Vyhodnotenie PRM 2015 -2023
- Metodická príručka MV RR SR pre vypracovanie PRM
- Štatistické údaje ŠÚ SR
- výsledky vlastného prieskumu v meste Dudince
- Zákon NR SR č. 539/2008 Z.z. o podpore regionálneho rozvoja a novele č. 309/2014 Z. z. v znení neskorších predpisov
- <http://e-obce.sk>
- <http://www.obce.info>



- <http://www.sodbtn.sk/obce/obec.php?>
- <http://www.statistics.sk>
- http://www.zrsr.sk/zr_prev.aspx
- http://www.orsr.sk/search_sidlo.asp
- <http://www.ives.sk/registre/>
- <http://mikroregion.oma.sk/>
- Štatistický úrad SR – Krajská správa Banská Bystrica
- Úrad práce sociálnych vecí a rodiny Krupina
- Vlastné zdroje z prieskumu

VI. Miesto a dátum vypracovania oznámenia

Mesto Dudince

Dňa: 6.8.2024

VII. Potvrdenie správnosti údajov

1. Meno spracovateľa oznámenia

PaedDr. Dušan Strieborný, primátor mesta
Mesto Dudince

2. Potvrdenie správnosti údajov oznámenia podpisom oprávneného zástupcu obstarávateľa.

PaedDr. Dušan Strieborný, primátor mesta

.....
pečiatka, podpis

