



















LEGENDA

-  Kataster KN C
-  Hranica katastra
-  Hranica zastavaného územia
-  Hranica riešeného územia
-  Navrhované pozemkové úpravy
-  Ochranné pásmo
-  Navrhovaná stavebná čiara
-  Železničná trať
-  Vstupy

ZASTAVANÉ PLOCHY

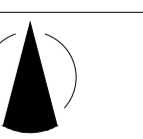
-  Navrhované umiestnenie bytových domov
-  Navrhované umiestnenie rodinných domov
-  Navrhované umiestnenie občianskej vybavenosti
-  Navrhované spevnené, manipulačné a odstavňové plochy
-  Navrhovaná miestna obslužná komunikácia C2, C3
-  Navrhovaná miestna obslužná komunikácia dopravné upokojená
-  Navrhovaný cyklistický chodník
-  Navrhovaná miestna pešia komunikácia
-  Navrhovaná športovo - rekreačná komunikácia
-  630 kVA Navrhovaná kiosková trafostanica

TABUĽKA NAVRHOVANÝCH KOMUNIKÁCIÍ		
TYP KOMUNIKÁCIE	Dĺžka (m)	Plocha (m ²)
Miestna komunikácia C2 MO 7,5/40	375	2 276
Miestna komunikácia C3 MO 6,5/40	1 474	9 144
Miestna komunikácia C3 MOU 6,5/30	225	1 357
Cyklistická komunikácia š2 - 2,5 m	4 721	7 082
Miestna pešia komunikácia š1,5 m	1 117	2 656
Športovo - rekreačná komunikácia š1,5 - 3 m	685	1 966
Mestne komunikácie spolu:	2 074 m	12 777 m²
Cyklistická komunikácia spolu:	1 117 m	2 656 m²
Komunikácie pre peších spolu:	5 406 m	9 048 m²

IBV - NOVÉ DUDINCE - POĽNÁ

URBANISTICKÁ ŠTÚDIA

Názov výkresu: **VEREJNÁ DOPRAVNÁ INFRAŠTRUKTÚRA**
 Obstarávateľ: Mesto Dudince, Okružná 212, 962 71 Dudince
 dokumentácie: Spracovateľ dokumentácie: ARCH-AT s.r.o., Š. Moyzesa 9585/41, 960 01 Zvolen
 Ing.arch. Beáta Mikušová, autorizovaný architekt
 Projektant: Ing. Róbert Roth
 Dátum: Máj 2021
 Rozmer: 6 x A4 (594 x 630 mm)
 Mierka: **1:1 000**



Číslo výkresu:
03