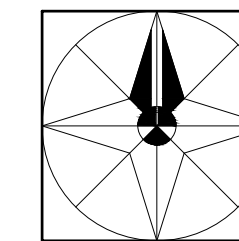
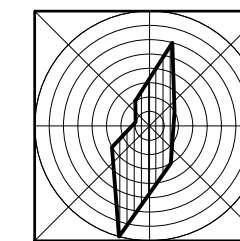
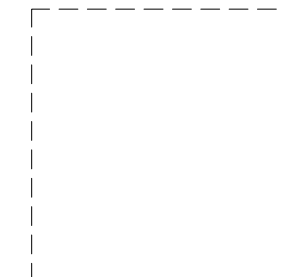


## LEGENDA

stav	návrh	
		Hranica riešeného územia
		Hranica katastrálneho územia
		Hranica zastavaného územia
		Hranica samosprávneho kraja
		Plochy zastavaného územia
		Ochranné pásma všetkých druhov (OP)
		Hranica bezpečnostného pásma VTL plynovodu
		Ochranné pásmo liečivého zdroja
		Vodohospodárske ochranné pásmo
		Rýchlostná cesta R3 (podľa ÚPN VÚC)
		Cesta I.triedy
		Železnica
		Elektrické vzdušné vedenie VN 22kV
		Kanalizácia jednotná gravitačná
		Čistiareň odpadových vôd
		VTL plynovod
		Prívodné vodovodné potrubie
		Výtlačné vodovodné potrubie
		Vodojem
		Kúpele

Spracovateľ  
Pečiatka a podpis



**Názov dokumentácie:**

## ÚZEMNÝ PLÁN MESTA DUDINCE

**Názov výkresu:**

### ŠIRŠIE VZŤAHY

**Obstarávateľ:** MESTO DUDINCE

**Spracovateľ:** Ing.arch.Beáta Mikušová  
Ing.arch.Katarína Konfálová

**Odborná spolupráca:** Ing.Vladimír Plintovič, Dušan Slašťan  
Ing.Gaston Ivanov, Ing.Dana Tatarkovičová

**Grafické práce:** Ing.Róbert Roth

**Dátum:** November 2020

**Mierka:** 1 : 50 000

**Formát:** 297 x 630 mm (3 x A4)

**Číslo výkresu:**

**1**