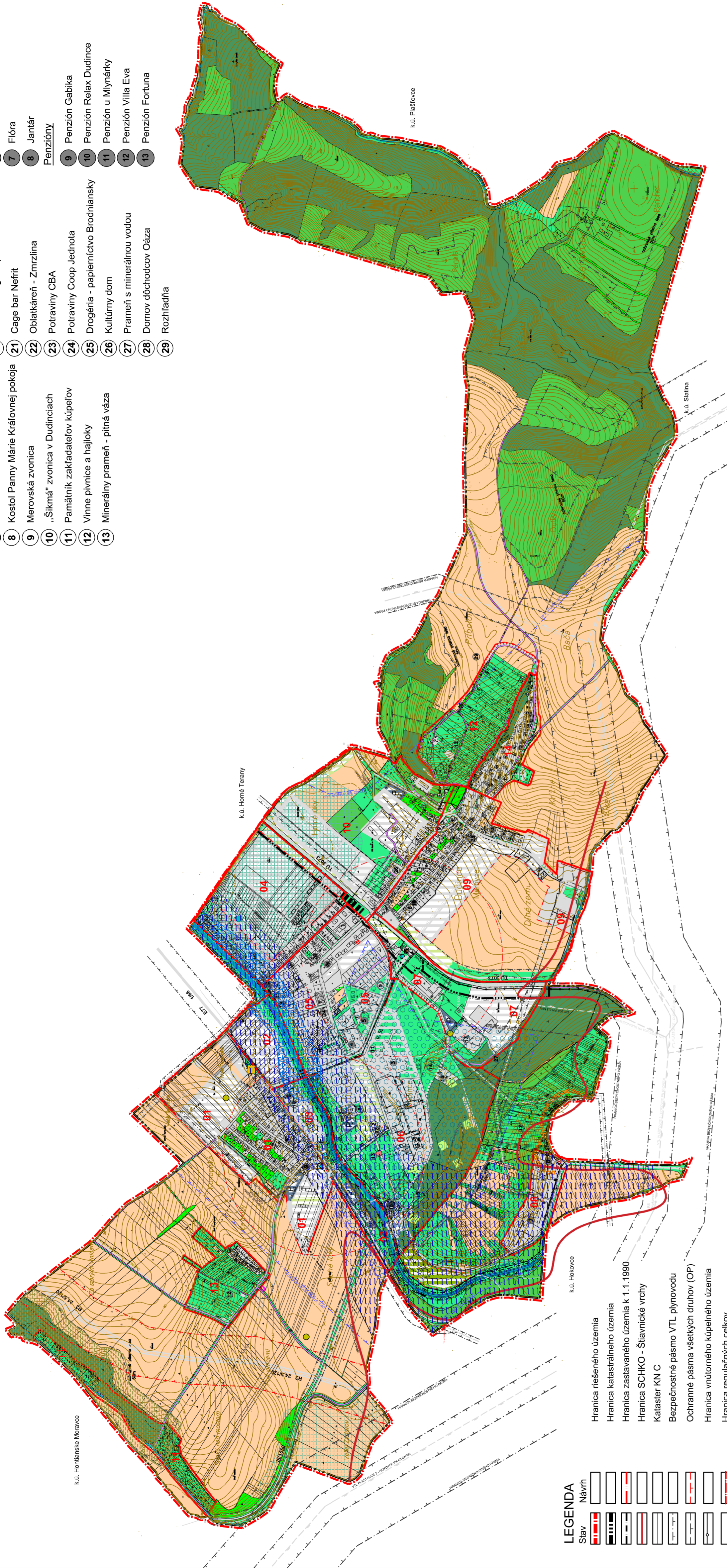


Označenie objektov a areálov občianskej vybavenosti

- | | | |
|---------------------------------------|--|---------------------------------------|
| 1 Miestny úrad + Pošta + Polícia | 14 Rímske kúpele | 1 Rubín |
| 2 Turisticko - informačné centrum | 15 Travertínové kopy | 2 Smaragd |
| 3 Spojená škola Dudince | 16 Termálne kúpalisko Dudinka | 3 Diamant |
| 4 Železničná stanica | 17 Futbalový štadión | 3b Archiát - ubytovacia časť Diamantu |
| 5 Evanjelický kostol | 18 Amfiteáter | 4 Minerál |
| 6 Evanjelický a.v. farský úrad | 19 Reštaurácia u sv. Petra | 5 Hviezda |
| 7 Rímskokatolícky farský úrad | 20 Pizzeria Legend pub | 6 Prameň |
| 8 Kostol Panny Márie Kráľovnej pokoja | 21 Cage bar Nefrit | 7 Flóra |
| 9 Mеровská zvonica | 22 Oblakárňeň - Zmrzlina | 8 Janiár |
| 10 „Šikmá“ zvonica v Dudinciach | 23 Potravinový Coop CBA | Penzióň |
| 11 Pamätník zakladateľov kúpeľov | 24 Potravinový Coop Jednota | 9 Penzióň Gabika |
| 12 Vinne pivnice a hajloky | 25 Drogeria - papeternictvo Brodiansky | 10 Penzióň Relax Dudince |
| 13 Minerálny prameň - pitná váza | 26 Kultúrny dom | 11 Penzióň u Mlynárky |
| | 27 Prameň s minerálnou vodou | 12 Penzióň Villa Eva |
| | 28 Domov dôchodcov Oáza | 13 Penzióň Fortuna |
| | 29 Rozhľadňa | |

Liečebné domy a hotely

- | | | |
|---------------------------------------|--|---------------------------------------|
| 1 Miestny úrad + Pošta + Polícia | 14 Rímske kúpele | 1 Rubín |
| 2 Turisticko - informačné centrum | 15 Travertínové kopy | 2 Smaragd |
| 3 Spojená škola Dudince | 16 Termálne kúpalisko Dudinka | 3 Diamant |
| 4 Železničná stanica | 17 Futbalový štadión | 3b Archiát - ubytovacia časť Diamantu |
| 5 Evanjelický kostol | 18 Amfiteáter | 4 Minerál |
| 6 Evanjelický a.v. farský úrad | 19 Reštaurácia u sv. Petra | 5 Hviezda |
| 7 Rímskokatolícky farský úrad | 20 Pizzeria Legend pub | 6 Prameň |
| 8 Kostol Panny Márie Kráľovnej pokoja | 21 Cage bar Nefrit | 7 Flóra |
| 9 Mеровská zvonica | 22 Oblakárňeň - Zmrzlina | 8 Janiár |
| 10 „Šikmá“ zvonica v Dudinciach | 23 Potravinový Coop CBA | Penzióň |
| 11 Pamätník zakladateľov kúpeľov | 24 Potravinový Coop Jednota | 9 Penzióň Gabika |
| 12 Vinne pivnice a hajloky | 25 Drogeria - papeternictvo Brodiansky | 10 Penzióň Relax Dudince |
| 13 Minerálny prameň - pitná váza | 26 Kultúrny dom | 11 Penzióň u Mlynárky |
| | 27 Prameň s minerálnou vodou | 12 Penzióň Villa Eva |
| | 28 Domov dôchodcov Oáza | 13 Penzióň Fortuna |
| | 29 Rozhľadňa | |



LEGENDA

- | | | |
|------|-------|---|
| Slav | Návrh | Hranica riešeného územia |
| Slav | Návrh | Hranica katastrálneho územia |
| Slav | Návrh | Hranica zastavaného územia k 1.1.1990 |
| Slav | Návrh | Hranica SCHKO - Štiavnické vrchy |
| Slav | Návrh | Kataster KN C |
| Slav | Návrh | Bezpečnostné pásmo VTL plynovodu |
| Slav | Návrh | Ochranné pásmo všetkých druhov (OP) |
| Slav | Návrh | Hranica vnútorného kúpeľného územia |
| Slav | Návrh | Hranica regulačných celkov |
| Slav | Návrh | Ornatočovanie regulačných celkov |
| Slav | Návrh | Svahové deformácie |
| Slav | Návrh | Vrstevnice |
| Slav | Návrh | Vodné toky |
| Slav | Návrh | Hydromeliórie |
| Slav | Návrh | Ochranné pásmo II. stupňa liečivého zdroja |
| Slav | Návrh | Ochranné pásmo I. stupňa liečivého zdroja |
| Slav | Návrh | Prameň |
| Slav | Návrh | Radónové riziko, referenčné plochy - nízke riziko |
| Slav | Návrh | Radónové riziko, referenčné plochy - stredné riziko |
| Slav | Návrh | Radónové riziko, referenčné plochy - vysoké riziko |

FUNKČNÉ PLOCHY

- | | | |
|------|-------|---|
| Slav | Návrh | Plochy bývania v rodinných domov - BV |
| Slav | Návrh | Plochy bytových domov |
| Slav | Návrh | Plochy občianskej vybavenosti + byvania |
| Slav | Návrh | Plochy kúpeľnej vybavenosti |
| Slav | Návrh | Revitalizácia pešieho priestoru kúpeľov |
| Slav | Návrh | Plochy rekreácie |
| Slav | Návrh | Plochy športu |
| Slav | Návrh | Plochy individuálnej chatovej rekreácie |
| Slav | Návrh | Cintoriny |
| Slav | Návrh | Plochy výrobných služieb, skladov a drobné výroby |
| Slav | Návrh | Plochy služieb a bytovej výstavby |
| Slav | Návrh | Orné pôdy |
| Slav | Návrh | Vínice |
| Slav | Návrh | Trvalé trávne porasty, lúky, pasienky |
| Slav | Návrh | Nelesná stromová a krovinná zeleň |
| Slav | Návrh | Lesy |
| Slav | Návrh | Záhady |
| Slav | Návrh | Verejná zeleň, izolačná zeleň |
| Slav | Návrh | Parková zeleň |

DOPRAVA

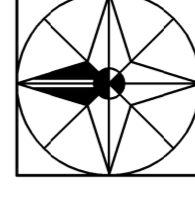
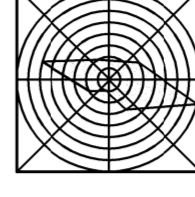
- | | | |
|------|-------|--|
| Slav | Návrh | R3 24,5/120 - VUC 2014 |
| Slav | Návrh | Cesta II.triedy E77 1/66 |
| Slav | Návrh | Komunikácie miestne, obslužné a účelové |
| Slav | Návrh | Premostenie pre automobilovú dopravu |
| Slav | Návrh | Nespevnené komunikácie |
| Slav | Návrh | Pešie komunikácie a verejné spevnené plochy |
| Slav | Návrh | Premostenie pre peších a cyklistov |
| Slav | Návrh | Parkoviská, garáže a spevnené plochy |
| Slav | Návrh | Železnica |
| Slav | Návrh | Železničná stanica |
| Slav | Návrh | Cyklistické trasy |
| Slav | Návrh | Zastávky autobusovej dopravy |
| Slav | Návrh | Izochrona pešej dostupnosti k autobusovej zastávke |

OCHRANA PRIRODY A ÚSES

- | | | |
|------|-------|---|
| Slav | Návrh | MCHÚ PP Dudinské travertíny |
| Slav | Návrh | Kompetenčné hranice SCHKOŠV |
| Slav | Návrh | Nadregionálny hydroický biokoridor - vodný tok Štiavnická |
| Slav | Návrh | Biologicky významný segment krajiny |
| Slav | Návrh | Krajinný priestor POROŠÍN |
| Slav | Návrh | Biologicky významný segment krajiny |
| Slav | Návrh | Prirodny areál kúpeľov Dudince |
| Slav | Návrh | Biologicky významný segment krajiny |
| Slav | Návrh | Údolie potoka Štiavnicka |

TECHNICKÁ INFRAŠTRUKTURA

- | | | |
|------|-------|--|
| Slav | Návrh | Trafostanica 22/0,4 kV, |
| Slav | Návrh | Vzdúšne vedenie VN 22kV |
| Slav | Návrh | Podzemné vedenie VN 22kV |
| Slav | Návrh | Oznamovacie vedenie ST |
| Slav | Návrh | Elektrické vedenie ST |
| Slav | Návrh | VTL plynovody DN 700, DN 200 ,PN 6,3 MPa |
| Slav | Návrh | STL plynovod |
| Slav | Návrh | RS stanica plynu |
| Slav | Návrh | Stanica katódovej ochrany |
| Slav | Návrh | Prívod plynu k stanici katódovej ochrany |
| Slav | Návrh | Ochranné pásmo II. stupňa liečivého zdroja |
| Slav | Návrh | Ochranné pásmo I. stupňa liečivého zdroja |
| Slav | Návrh | Prameň |
| Slav | Návrh | Vododjom |
| Slav | Návrh | Vodovod - prívod |
| Slav | Návrh | Vodovod - výtlak |
| Slav | Návrh | Vodovod - rozvod |
| Slav | Návrh | Vodovod - zásobný |
| Slav | Návrh | Kanalizácia gravitačná |
| Slav | Návrh | Kanalizácia tlaková |
| Slav | Návrh | Čerpacia stanica odpadových vôd |
| Slav | Návrh | Kanalizácia - výtlak z čerpacej stanice |
| Slav | Návrh | Kanalizácia dažďová |
| Slav | Návrh | Vyštiný objekt /s ORL/ s odliňovac. komorou/ |



Názov dokumentácie:

ÚZEMNÝ PLÁN MESTA DUDINCE

Názov výkresu: VÝKRES OCHRANY PRIRODY A TVORBY KRAJINY VRÁTANE PRVKOV ÚSES

Obstarávateľ: MESTO DUDINCE

AUTOR: Ing.arch.Mikušová Beáta
Ing.arch.Konfálová Katarína

Odborná spolupráca: Ing. Plintovčí Vladimír, Dušan Slašťan
Ing. Gaston Ivanov, Ing. Dana Tatarikovičová

Grafické práce: Ing. Róbert Roth, Matej Salva

Dátum: September 2019

Mierka výkresu: 1:10 000

Formát: 650x594mm