















-  HRANICA KATASTRÁNEHO ÚZEMIA
-  HRANICA ZASTAVANÉHO ÚZEMIA (K LIPIŇO)
-  HRANICA BPEJ
-  BPEJ - 5 MESTNÝ KÓD
-  PLOCHY VÝHĽADOVÉHO ODĽATIA PPF
-  ČÍSLOVÁNE LOKALÍT
-  ORNÁ PŮDA
-  ZÁHRADY
-  TRVÁLE TRÁVNE PORASTY
-  OSTATNÉ PLOCHY
-  ZASTAVANÉ PLOCHY
-  LES
-  VINICE
-  ČÍSLO LESNÉHO POZEMKU

ÚZEMNÝ PLÁN OBCE DUDINCE - VÝREZ

Názov dokumentácie  
**ÚZEMNÝ PLÁN OBCE DUDINCE**  
 návrh

Obstarávateľ  
 MESTO DUDINCE

Zhotoviteľ  
 ING. ARCH. MARIÁN ANTAL

Mierka  
 1 : 5 000


OKTÓBER 2003

**Ing. arch. Zoltán HAJDU**  
 AUTORIZOVANÝ ARCHITEKT

IČO : 356 75 802 • 960 01 ZVOLEN - Študentská 16

spracovateľ :	Ing. arch. Zoltán HAJDU, autorizovaný architekt
obstarávateľ :	MESTO DUDINCE
dátum :	01/2009

*Antal*



**Ú Z E M N Ý P L Á N O B C E D U D I N C E**  
**D O P L N O K A Z M E N A 0 2 / 2 0 0 9**

VÝKRES Č. 6  
 VYHODNOTENIE ZÁBERU PPF A LPF