
















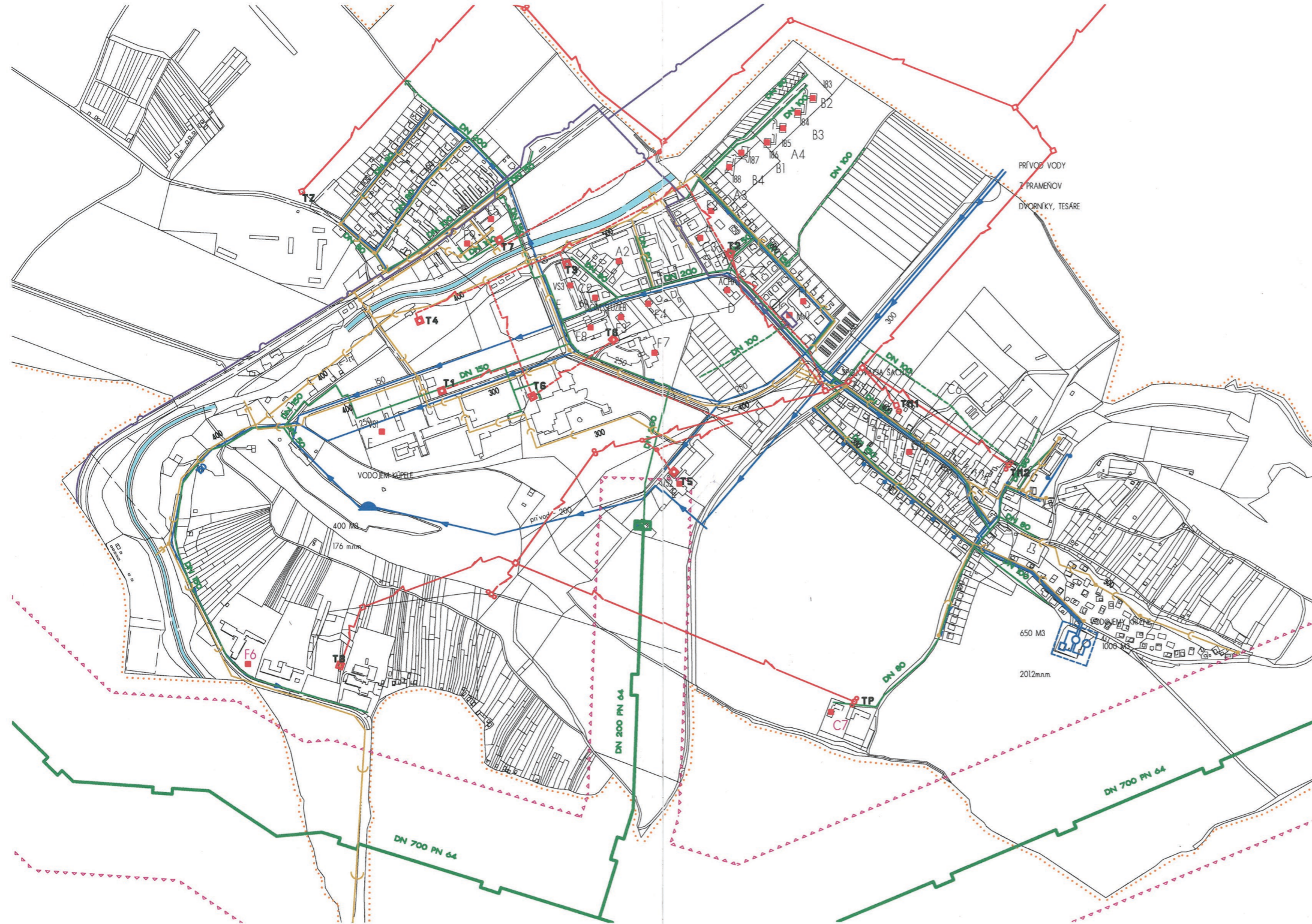


VÝKRES Č. 4
NÁVRH TECHNICKÉHO VYBAVENIA
ÚZEMIA

-  HRANICA KATASTRÁLNEHO ÚZEMIA
-  VODOVODNÉ POTRUBIE
-  KANALIZÁČIA
-  ODBĚRNÁ DAŽĎOVÁ KANALIZÁČIA
-  VZDUŠNÉ VEDENÉ VYSOKÉHO NAPÄTIA
22 KV ČÍSLO VEJENIA 325
-  KÁBLOVÉ VEDENÉ VYSOKÉHO NAPÄTIA
22 KV
-  STĚPY VEDENIA DŘEVĚNÉ NA PATKÁCH
A ŽELEZOBETONOVÉ
-  STĚPY VEDENIA PŘEHRADOVÉ
-  TRAFOSTANICE VYSTAVANÉ A VONKAŠE
-  OBJEKT
-  DRÁKOVÉ TELEKOMUNIKAČNÉ KÁBLE
-  CENTRÁLNA KOMUNIKAČNÁ ÚSTREDA
-  VYSOKOTLAKÝ PLYNOVOD
-  OCHRANNÉ PÁSMA
-  MESTSKÝ ROZVOD PLYNU
-  KOTOLNA
-  POTOK



Názov dokumentácie
**ÚZEMNÝ PLÁN OBCE
DUDINCE
návrh**

Obstarávateľ
MESTO DUDINCE

Zhotoviteľ
ING. ARCH. MARIÁN ANTAL

Mierka
1 : 5 000

OKTÓBER 2003

