

























-  CESTA E77 - PŘELOŽKA CESTY I/66 (PROGNOZA)
-  ZASTAVANÉ PLOCHY - STAV
-  PLOCHY NAVRHNUTÉ NA DALŠÍ ROZVOJ
-  KOMUNIKACE ZBERNÉ vB1 - I/66 (B2 při III tr.)
-  KOMUNIKACE ZBERNÉ vB2 A CESTA II tr.
-  KOMUNIKACE OSLUŽNÉ tr.C2
-  KOMUNIKACE OSLUŽNÉ tr.C3
-  KOMUNIKACE tr.C3 S OBMEDZENOU DOPRAVOU
-  KOMUNIKACE KEJDOVÉ tr.D1
-  KOMUNIKACE PĚŠE
-  ŽELEZNICA MĚSTĚNOHO VÝZNAMU
-  Prs
PARKOVSKO VŘEDNÉ PŘE PASANTOV / STRÁŽNÉ
ESTAV, NÁVRH
-  Pps
PARKOVSKO PŘE PACENTOV KOLEPOV IŠTÁŽNÉ KRYTÉ
ESTAV, NÁVRH
-  Ph
PARKOVSKO PŘE HOTELOVÉ UBYTOVÁNÉ
ESTAV, NÁVRH
-  OCHRANNÉ PÁSMO
-  DOPRAVNÉ STAVBY A ZARADENÁ
-  ŽELEZNICNÁ ZASTÁVKA
-  HROMADNÉ RADOVÉ GARÁŽE
-  AUTOBUSOVÁ ZASTÁVKA
(ESTAV, NÁVRH)
-  STANICA ZÁCHRANNÉHO SYSTÉMU CESTNÍ DOPRAVY
-  ČERPAČKA STANICA PH
-  VEDKAŠA POŽÁRNIA STANICA

Názov dokumentácie
ÚZEMNÝ PLÁN OBCE DUDINCE
 návrh

Obstarávateľ
 MESTO DUDINCE
 Zhotoviteľ
 ING. ARCH. MARIÁN ANTAL
 Mierka
 1 : 5 000

