









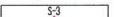










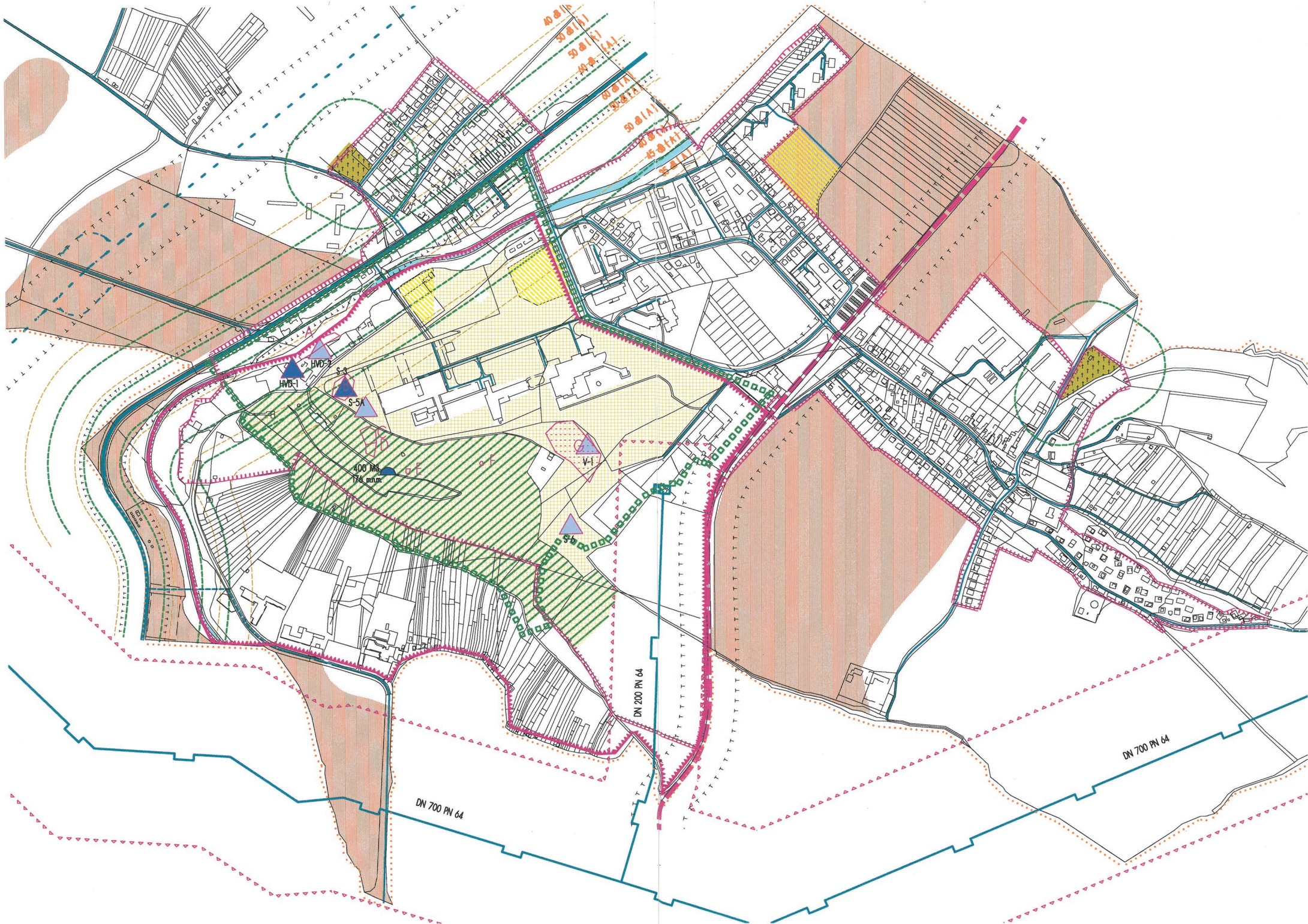


# VÝKRES Č. 1 LIMITY ÚZEMIA

-  HRANICA KATASTRÁLNEHO ÚZEMIA
-  HRANICA ZASTAVANÉHO ÚZEMIA
-  HRANICA VKÚ
-  POTOK
-  4 NA PRODUKČNÉ ŠE PÁDY
-  KÚPEĽNÝ PARK A LESOPARK
-  CINTORÍN A JEHO OCHRANNÉ PÁSMA
-  PRÍRODNÁ PAMÄTKA - DUDINSE TRAVERTINY
-  RÍMSKE KÚPELE
-  PRÍRODNÉ LIEČNÉ ZDROJE - VYUŽÍVANÉ
-  PRÍRODNÉ LIEČNÉ ZDROJE - NEVYUŽÍVANÉ
-  OCHRANNÉ PÁSMA I. STUPNIA PĽZ
-  VODOJEM
-  VYSOKOTLAKÝ PLYNOVOD A JEHO OCHRANNÉ PÁSMA
-  ŽELEZNICA A OCHRANNÉ PÁSMA
-  RÝCHLOSTNÁ KOMUNIKÁCIA A OCHRANNÉ PÁSMA
-  CESTA I. TREDY A OCHRANNÉ PÁSMA
-  KOMUNIKAČNÝ SYSTÉM
-  IZOTONY PREMÁVKY DEŇ
-  IZOTONY PREMÁVKY NOC
-  ROZOSTAVANÉ STAVBY A STAVBNÉ ZÁMERY ISO STAVBYM POUVOLENÍM ALEBO ÚZEMNÝM ROZHODNUTÍM I



Názov dokumentácie  
**ÚZEMNÝ PLÁN OBCE DUDINCE**  
 návrh

Obsluhováateľ  
 MESTO DUDINCE

Zhotoviteľ  
 ING. ARCH. MARIÁN ANTAL

Mierka  
 1 : 5 000

OKTÓBER 2003

